



## SOMOGY MEGYEI KORMÁNYHIVATAL

Ügyiratszám: SO/NEF/629-4/2022  
Ügyintéző: Sótónyi-Mayer Zsuzsanna  
Telefon: 06-82/795-732

Tárgy: Siófok, Petőfi sétány szállodasor  
strand fürdővízprofil megállapítása  
Hiv.szám:-  
Melléklet: 1 db

### HATÁROZAT

A Somogy Megyei Kormányhivatal Népegészségügyi Főosztálya (7400 Kaposvár, Fodor tér 1.) a Petőfi sétány szállodasorhoz (Hotel Európa, Hotel Hungária) tartozó strand természetes fürdővizének

**fürdővízprofilját az alábbiak szerint állapítja meg.**

- 1. A fürdővíz neve:** Petőfi sétány szállodasor
- 2. A fürdővíz rövid neve:** Petőfi sétány szállodasor
- 3. A fürdővíz azonosító jele:** HUBW\_01568
- 4. Az ellenőrzési (monitoring) pont elhelyezkedése:** N 46.54530 E18.03336
- 5. A fürdővíz felügyeletében illetékes hatóságok megnevezése és elérhetősége:**  
Somogy Megyei Kormányhivatal Népegészségügyi Főosztály  
Kaposvár 7400 Kaposvár, Fodor J. tér 1.  
Tel: 06-82/528-400  
Hivatali kapu elérhetősége: Rövid név: SMKHNSZSZ; KRID kód: 618003379  
E-mail: [nepeu@somogy.gov.hu](mailto:nepeu@somogy.gov.hu)

Területi vízvédelmi hatóság:

Fejér Megyei Katasztrófavédelmi Igazgatóság 8000 Székesfehérvár, Szent Flórián krt. 2.  
Tel.:06-22/512-150  
Vízügyi és vízvédelmi hatósági ügyekben: 8000 Székesfehérvár, Hosszúsétatér 1.  
Hivatali kapu elérhetősége (KRID: 601411315; Rövid név: FMKI)  
E-mail: [fejer.vizugy@katved.gov.hu](mailto:fejer.vizugy@katved.gov.hu)

Vízirendészeti hatóság

Balatoni Vízirendészeti Rendőrkapitányság 8600 Siófok, Mártírok útja 5.  
Tel.:06-84/310-712  
Hivatali kapun elérhetősége (Rövid név: ORFK)  
E-mail: [balatonivizirendeszetirk@somogy.police.hu](mailto:balatonivizirendeszetirk@somogy.police.hu)

**6. A fürdővízprofil létrehozásában, illetve felülvizsgálatában illetékes hatóság:**

Somogy Megyei Kormányhivatal Népegészségügyi Főosztály  
Kaposvár 7400 Kaposvár, Fodor J. tér 1.  
Tel: 06-82/528-400  
Hivatali kapu elérhetősége: Rövid név: SMKHNSZSZ; KRID kód: 618003379  
E-mail: [nepeu@somogy.gov.hu](mailto:nepeu@somogy.gov.hu)

Területi vízvédelmi hatóság:

Fejér Megyei Katasztrófavédelmi Igazgatóság 8000 Székesfehérvár, Szent Flórián krt. 2.

Tel.:06-22/512-150

Vízügyi és vízvédelmi hatósági ügyekben: 8000 Székesfehérvár, Hosszúsétatér 1.

Hivatali kapu elérhetősége (KRID: 601411315; Rövid név: FMKI)

E-mail: [fejer.vizugy@katved.gov.hu](mailto:fejer.vizugy@katved.gov.hu)

**7. A fürdővíz aktuális osztályozása 2018-2021. évek értékelési időszak alapján:** „kiváló”

**8. A fürdővíz profil soron következő felülvizsgálata:** a fürdővíz minőségének és osztályba sorolásának változása, vagy a 78/2008 (IV.3.) Kormányrendelet (továbbiakban: Kr.) 5. mellékletének 3. pontja esetén

**9. A jelenlegi felülvizsgálat indoka:** A Kr. 5. mellékletének 3. pontja

**10. Tagállam:** Magyarország

**11. Megye:** Somogy

**12. Település megnevezése:** Siófok

**13. A víz földrajzi neve:** tó

**14. A fürdővíz, továbbá az érintett fürdővíz vízgyűjtő területére eső egyéb felszíni vizek fizikai, földrajzi és hidrológiai jellemzőinek leírása:**

A Balaton hazánk nyugati részén, a Dunántúl közepén fekszik. Felülete 600 km<sup>2</sup>, hossza 78 km, átlagos szélessége 7,7 km. Vízömege mintegy 2 milliárd m<sup>3</sup>, átlagos mélysége 3,3 m. Vize selymes, lágy, oxigénben dús, Ca, Mg hidrokarbonátos. Partvonalának hossza 235 km. Fő tápláló vízfolyása a nyugati oldalon beömlő Zala, melynek vízgyűjtő területe a teljes vízgyűjtő terület 45%-a. A Balaton vízszint szabályozása a Siófoki leeresztő zsilippel történik.

Siófok város területére eső vízgyűjtő területen többek között a Cinege patak található, melynek felduzzasztásával jöttek létre a Töreki halastavak. A Cinege-patak vízgyűjtőjén nem találhatók a kijelölt fürdőhelyek szempontjából jelentős terhelések.

Ezen kívül kisebb vízfolyások és tavak is fellelhetők, pl: Sós tó, Békás-tó, Pálfi patak, Csárdaréti-árok, Malom árok. Ezek a Balaton vízminőségére szintén nincsenek hatással, mivel Siófok területén nem jellemzőek a nagy lejtésű mezőgazdasági területek, amelyekről a lefolyó víz erősen megterhelné a kis vízgyűjtő területű és kis vízhozamú folyóvizeket. A halastavak, illetve a mezőgazdasági művelés, bár enyhe tápanyagterheléssel (nitrát, nitrát, foszfor) jár, a balatoni fürdőzés szempontjából ez szintén elenyésző, problémát nem okoz.

A strand minőségére a Balaton partvonalának nagyarányú beépítettsége miatt a települési diffúz szennyeződések lehetnek hatással. Normál üzemviteli körülmények között a közművesítés miatt sem kommunális, sem ipari eredetű szennyvíz várhatóan nem juthat a Balatonba.

**15. Cianobaktérium és makrofiton szaporodási potenciál:**

Cianobaktérium előfordulását kizárni nem lehet, de a Balatont érő külső terhelés aszimmetrikus volta és a meder morfológiai viszonyai miatt a Siófoki medencében kisebb valószínűséggel, mint a nyugati részekben.

Makrofitonok (hínár, nád) a strandok fürdésre használt víztéren kívül fordulnak elő.

**16. Rövid távú szennyezés veszélyére vonatkozó információk:**

A profilban szereplő fürdővíz rövid távú szennyezésnek nincsenek kitéve.

**17. Azon szennyezési okok, szennyezési források meghatározása és értékelése, amelyek a fürdővizekre hatással lehetnek és károsíthatják a fürdőzők egészségét:**

Nincs ismert szennyező tevékenység.

**18. Egyéb, a fürdővízprofil megállapítása szempontjából fontos információkat és térképeket jelen határozat melléklete tartalmazza.**

**Az ügyben a Fejér Megyei Katasztrófavédelmi Igazgatóság szakhatóságként járt el, állásfoglalását a 35700/6708-1/2022.ált. iktatószámom az alábbiak szerint adta meg:**

*„1. A Somogy Megyei Kormányhivatal Népegészségügyi Főosztálya által a Siófok Petőfi sétány szállodasor (Hotel Európa, Hotel Hungária) strandjára vonatkozó fürdővízprofil megállapítása kapcsán hivatalból indított eljárásban*

**szakhatósági hozzájárulásomat az alábbi megállapítással megadom:**

*Megállapítom, hogy a Siófok Petőfi sétány szállodasor környezetében hajókikötők üzemelnek, havária esetén az a fürdővíz minőségét károsan befolyásolhatja, ezért fürdőzési szezonban javasolt a strandszakasz vízminőségének fokozott figyelemmel kísérése.*

*2. Jelen szakhatósági állásfoglalás más jogszabályi kötelezettség alól nem mentesít.*

*3. Jelen szakhatósági állásfoglalás ellen önálló jogorvoslatnak nincs helye, az a határozat, illetve az eljárást megszüntető végzés elleni jogorvoslat keretében támadható meg.”*

A határozat annak közlésével egyidejűleg végleges.

Jelen határozat ellen közigazgatási per indítható a Pécsi Törvényszéken (7623 Pécs, Jókai u. 10.). A keresetlevelet a vitatott közigazgatási cselekmény közlésétől számított harminc napon belül kell a Törvényszékhez címezve, de a vitatott cselekményt megvalósító közigazgatási szervhez elektronikus úton benyújtani (SMKHNSZSZ Somogy Megyei Kormányhivatal Népegészségügyi Főosztály hivatali kapu azonosító (KRID): 618003379).

A jogi képviselővel eljáró fél a keresetlevelet a <https://e-kormanyablak.kh.gov.hu> címen elérhető űrlapbenyújtás támogatási szolgáltatás igénybevételével köteles benyújtani az elsőfokú közigazgatási határozatot hozó szervnél. A bíróság a jogorvoslati kérelmet tárgyaláson kívül bírálja el, a felek bármelyikének kérelmére azonban tárgyalást tart. Tárgyalás tartását az ügyfél a keresetlevélben kérheti.

A nem jogi képviselővel eljáró fél a közigazgatási keresetet az Országos Bírósági Hivatal által rendszeresített nyomtatványon is benyújthatja. A formanyomtatvány szerkeszthető formában letölthető a [www.birosag.hu](http://www.birosag.hu) internetes oldalról, az alábbi linkről: <http://birosag.hu/nyomtatvany-urlapok/keresetlevel-nyomtatvanyok>.

A keresetlevél benyújtásának e döntés végrehajtására halasztó hatálya nincs, azaz a döntés végrehajtható, de keresetlevélben a döntés végrehajtásának felfüggesztése kérhető a Pécsi Törvényszéktől.

Az eljárás illetéke 30.000 Ft, mely illetékfeljegyzési jogot élvez.

A törvényszék a közigazgatási pert tárgyaláson kívül bírálja el, a felek bármelyikének kérelmére azonban tárgyalást tart. Tárgyalás tartását a felperes ügyfél a keresetlevélben kérheti. Ennek elmulasztása miatt igazolási kérelemnek nincs helye.

## INDOKOLÁS

A Kr. 6. § (1)-(2) bekezdése értelmében a népegészségügyi feladatkörében eljáró fővárosi és megyei kormányhivatal - hivatalból indított eljárásban - minden fürdővíz profilját megállapítja és felülvizsgálja az 5. *mellékletben* foglalt előírásoknak megfelelően. Egy fürdővízprofil vonatkozhat egy vagy több összefüggő fürdővízre.

A fürdővízprofilokat az 5. mellékletben előírtaknak megfelelően rendszeresen felül kell vizsgálni és frissíteni kell.

A Somogy Megyei Kormányhivatal Népegészségügyi Szakigazgatási Szerv 2011. február 16-án hivatalból indított eljárás keretében az 1123-6/2011. iktatószámú határozatával megállapította a Siófok Keleti partszakasz fürdővíz profilját. A határozatban a Siófok, Keleti partszakaszhoz tartozó természetes fürdőhelyek: Nagy strand, Petőfi sétány szállodasor strandjai, Aranypart, Sóstói strand, Gamászai strand.

Abban az esetben, ha a fürdővizet előzetesen a „kiváló” osztályba sorolták, a fürdővíz profilját csak akkor kell felülvizsgálni, és ha szükséges, frissíteni, ha az osztályozás „jó”, „tűrhető” vagy „kifogásolt” minősítésre változik.

A fürdővíz legutóbbi (2018-2021. évek fürdővíz vizsgálati eredményei alapján) osztályba sorolása „kiváló”, azonban a Petőfi sétány szállodasorhoz (Hotel Európa, Hotel Hungária) tartozó strand üzemeltetője elér az eredeti profilban szereplő többi természetes fürdőhely üzemeltetőjétől, illetve esetenként a fürdési idény hossza is eltérő. Előzőekre tekintettel a fürdővizek jelen eljárásban felosztásra kerültek, a Petőfi sétány szállodasorhoz ( Hotel Európa, Hotel Hungária) tartozó strand vonatkozásában önálló profil készítése indokolt.

Fentiek miatt a Somogy Megyei Kormányhivatal Népegészségügyi Főosztálya 2022. július 22-én hivatalból eljárást indított a Petőfi sétány szállodasorhoz ( Hotel Európa, Hotel Hungária) tartozó strand által érintett fürdővíz profiljának megállapítása érdekében.

Hatóságom az általános közigazgatási rendtartásról szóló 2016. évi CL. törvény (továbbiakban: Ákr.) 55. (1) pontja alapján megkereste az egyes közérdeken alapuló kényszerítő indok alapján eljáró szakhatóságok kijelöléséről szóló 531/2017. (XII. 29.) Korm. rendelet (*továbbiakban: Korm. rendelet*) 1. melléklete 13. táblázat 10. pontja alapján a Fejér Megyei Katasztrófavédelmi Igazgatóságot, mint az ügyben érintett szakhatóságot.

A Fejér Megyei Katasztrófavédelmi Igazgatóság a rendelkező részben ismertetett szakhatósági állásfoglalását az alábbiakkal indokolta:

*„A Somogy Megyei Kormányhivatal Népegészségügyi Főosztálya a SO/NEF/629-2/2022 számú végzésében fürdővízprofil megállapítására irányuló eljárásban szakhatósági állásfoglalást kért a Fejér Megyei Katasztrófavédelmi Igazgatóságtól Siófok Petőfi sétány szállodasor (Hotel Európa, Hotel Hungária) strandjára vonatkozóan.*

*A természetes fürdővizek minőségi követelményeiről, valamint a természetes fürdőhelyek kijelöléséről és üzemeltetéséről szóló 78/2008. (IV. 3.) Korm. rendelet 6. § (2) bekezdése úgy rendelkezik, hogy a fürdővízprofilokat az 5. mellékletben előírtaknak megfelelően rendszeresen felül kell vizsgálni és frissíteni kell.*

*Az egyes közérdeken alapuló kényszerítő indok alapján eljáró szakhatóságok kijelöléséről szóló 531/2017. (XII. 29.) Korm. rendelet 1. melléklet alapján a fürdővízprofil megállapítására, felülvizsgálatára és frissítésére irányuló, valamint a vízminőség romlása esetén lefolytatott eljárásban vízvédelmi szakhatósági hatáskörben vizsgálandó szakkérdés a természetes vizek minőségének védelme érdekében a vizek állapota, valamint a lehetséges szennyezések megállapításának kérdése.*

*A rendelkezésekre álló adatok, a szakhatósági megkeresés mellékleteként megküldött helyszíni kérdőívek alapján megállapítható, hogy Siófok Petőfi sétány szállodasor környezetében hajókikötők üzemelnek, havária esetén az a fürdővíz minőségét károsan befolyásolhatja, ezért fürdőzési szezonban javasolt a strandszakasz vízminőségének fokozott figyelemmel kísérése.*

*A felülvizsgált fürdővízprofil megállapítása ellen vízgazdálkodási és vízvédelmi szempontból nem emeltem kifogást, szakhatósági hozzájárulásomat – az általános közigazgatási rendtartásról szóló 2016. évi CL. törvény (a továbbiakban: **Ákr.**) 55. § (1) és (2) bekezdése alapján – megadtam.*

*A szakhatóság döntése az **Ákr.** 55. § (4) bekezdése szerint az eljárást befejező döntés elleni jogorvoslat keretében támadható meg.*

*A Fejér Megyei Katasztrófavédelmi Igazgatóság, mint vízügyi és vízvédelmi hatóság hatáskörét a vízügyi igazgatási és a vízügyi, valamint a vízvédelmi hatósági feladatokat ellátó szervek kijelöléséről szóló 223/2014. (IX.4.) Korm. rendelet (továbbiakban: **Korm. r.**) 10. § (1) bekezdés 4. pontja, a vízgazdálkodásról szóló 1995. évi LVII. törvény 28/A. § (2) bekezdése és a vízgazdálkodási hatósági jogkör gyakorlásáról szóló 72/1996. (V. 22.) Korm. rendelet 1. § (1) bekezdése, illetékességét a **Korm.r.** 10. § (2) bekezdése és a 2. melléklet 4. pontja állapítja meg.”*

Fentiek alapján a rendelkező részben foglaltak szerint állapítottam meg a Petőfi sétány szállodasor strandjához tartozó fürdővíz fürdővízprofilját, és a következő felülvizsgálat esedékességének időpontját.

Az eljárás során költség nem merült fel, így annak viseléséről nem rendelkeztam.

Döntésemet a hivatkozott jogszabály hely(ek) alapján hoztam.

Az elektronikus ügyintézésre kötelezettek körét az elektronikus ügyintézés és a bizalmi szolgáltatások általános szabályairól szóló 2015. évi CCXXII. törvény 9. § (1) bekezdése határozza meg.

A határozattal szembeni fellebbezési lehetőséget az **Ákr.** 116.§ (1)-(2) bekezdése zárja ki. A határozattal szembeni közigazgatási per indításának az **Ákr.** 112.§ (1) bekezdése és a 114.§ (1) bekezdése alapján van helye.

A közigazgatási per indítására vonatkozó határidőt a közigazgatási perrendtartásról szóló 2017. évi I. törvény 39. § (1) bekezdése határozza meg.

A közigazgatási per iránti eljárás illetékét az illetékekről szóló 1990. évi XCIII. törvény (továbbiakban: **Itv.**) 45/A. § (1) bekezdése állapítja meg. Az illetékfeljegyzési jogról az **Itv.** 62. § (1) bekezdés h) pontja rendelkezik.

Határozatomat az egészségügyi hatósági és igazgatási tevékenységről szóló 1991. évi XI. törvény 4. § (1) bekezdés d) pontjában, továbbá a fővárosi és megyei kormányhivatal, valamint a járási (fővárosi kerületi) hivatal népegészségügyi feladatai ellátásáról, továbbá az egészségügyi államigazgatási szerv kijelöléséről szóló 385/2016. (XII. 2.) Korm. rendelet 2. § (1) b) pontjában, valamint a természetes fürdőhelyek kijelöléséről és üzemeltetéséről szóló 78/2008.(IV. 3.) Korm. rendelet 6. § (1) bekezdésében megállapított hatáskörömben hoztam meg.

Illetékességemet a fővárosi és megyei kormányhivatalokról, valamint a járási (fővárosi kerületi) hivatalokról szóló 86/2019. (IV. 23.) Korm. rendelet 2. § (1) bekezdése állapította meg.

A határozat az Ákr. 82.§ (1) bekezdése értelmében a közléssel válik véglegessé.

*Kaposvár, elektronikus dátumbélyegző szerint*

**Dr. Neszményi Zsolt**

főispán nevében és megbízásából:

**Dr. Fadgyas Erzsébet**

megyei tisztifőorvos

főosztályvezető

**Erről értesül:**

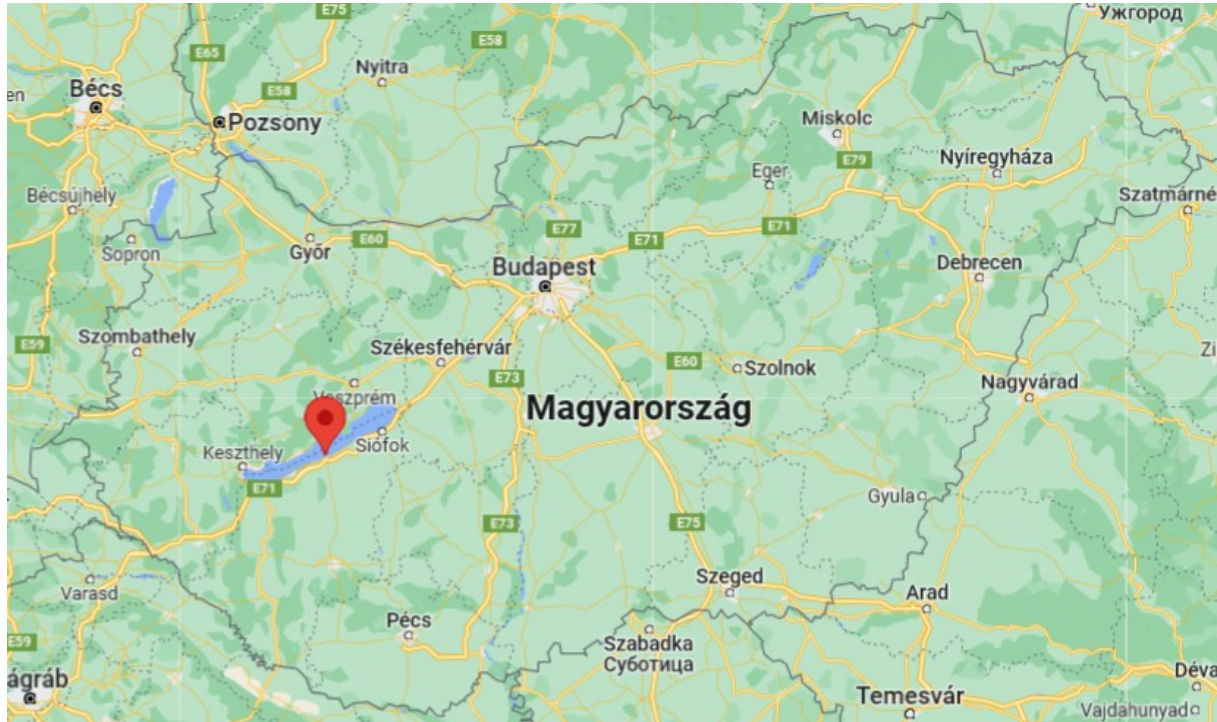
- 1.Siófok Város Önkormányzata ( Hiv. kapun keresztül KRID: 154586952, Rövid név: SIOFOKONK)
- 2.Golden Coast Kft. 8600 Petőfi sétány 13. (Cégkapun keresztül: 14214983)
- 3.HCS Europe Kft. 8600 Siófok, Petőfi sétány 13. (Cégkapun keresztül: 13704656)
- 4.Irattár



**SO/NEF/629-4/2022 ügyiratszámú határozat 1. számú melléklete  
(Petőfi sétány szállodasor strand)**

**Országban belüli elhelyezkedés:**

A Balaton hazánk nyugati részén, a Dunántúl közepén fekszik.



**A Balaton légi fényképe:**



### **Siófok város**


Siófok 1968-ban kapott városi rangot. A Balaton keleti medencéjének déli partján fekszik, a déli part legnagyobb települése, állandó lakosainak száma 26 451 fő. A pezsgő életű, forgalmas üdülőváros lélekszáma nyáron megötszöröződik. A város a Balatonból kifolyó Sió torkolata köré épült, 17 km-es partszakaszával a tó leghosszabb települése.



Siófok város területén 9 kijelölt természetes fürdőhely található, ebből 7 önkormányzati tulajdonban van, 2 pedig szállodákhoz tartozó partszakaszon került kijelölésre.

A **Petőfi sétány szállodasor strandját** az alábbiakban mutatjuk be.

**A fürdővíz légi fényképe**





**A strand mederfenék jellemzése:** Végig homokos aljzatú.

**A partvédő mű** beton partfal.

**A strandhoz tartozó partszakasza** füvesített.

**A víz elérhetősége** lépcsős vízbejárókon a partvonalától.

**A strand hossza** 250 m.

**A strand vízmélység-profilja:** vízmélység 30 cm-ről indul és nagyon lassan mélyül, 60-70 cm az átlagos vízmélység. A strand maximális vízmélysége 120 cm, amely a parttól 100 méterre kihelyezett bójáknál van.

**Kommunális infrastruktúra:** A strandot a szállodák vendégei használhatják.

A szállodákban szolgáltatások széles köre megtalálható, ezen felül kültéri medence is üzemel a strand területén.

**Állatokat a strand területére bevinni tilos.**

**A fürdőzők száma:** naponta átlagosan 200 fő.

**Strand fénykép felvételei:**





### **Cianobaktérium burjánzás lehetősége:**

Az algák mennyisége és minősége a felszíni vizekben nem állandó, évszakonként ciklikusan változik. Amíg a kovamoszatok általában tavasszal, március és április hónapban tömegesek, addig a kékalgák (más néven cianobaktériumok) elszaporodásának időszaka a nyár, ami így egybeesik a felszíni vizeink legintenzívebb turisztikai igénybevételével.

A cianobaktériumok által előidézett vízvirágzás néhány órától több napon keresztül vagy még tovább is megmaradhat, az időjárástól függően (egy szélvihar hirtelen eltünteti, vagy a hosszan tartó nyugodt meleg időjárás fenntartja a vízvirágzást).

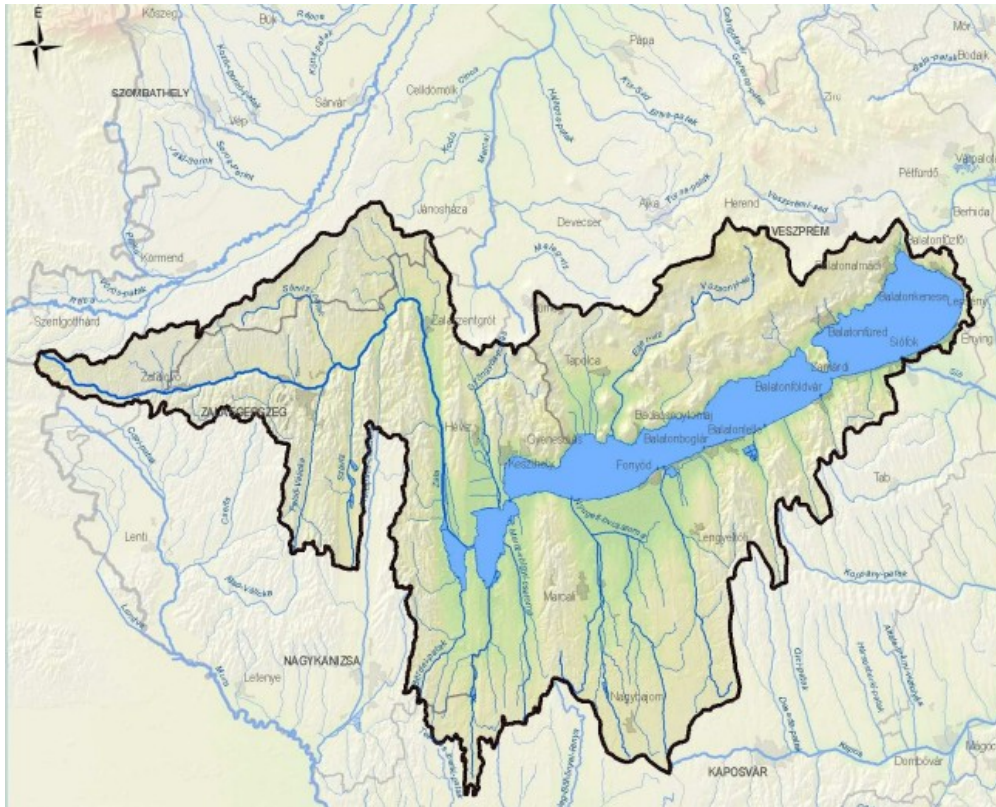
A kékalgák által termelt toxinok az emberi szervezetre is veszélyesek lehetnek. A vízpermettel az orrba, légutakba és szembe kerülő kékalgák nyálkahártya irritációt, asztmatikus tüneteket okozhatnak. Fürdőzőknél felületi érintkezés esetén bőrirritációt, a véletlenül lenyelt vízzel az emésztőrendszerbe kerülve pedig lázat, hányást és hasmenést idézhetnek elő.

A Balaton fitoplankton mennyiségének és összetételének a szezonális változásai:

Tavasszal, a hűvös vízben egy kovaalgás csúcs alakul ki, a nyár vége felé, ősz elején, amikor a vízben nitrogénhiány jellemző, a nitrogénkötő kékalgák szaporodnak el. A két biomassza csúcs között - tavasz végén, nyár elején - egy úgynevezett „tisztavizes” időszak figyelhető meg, amikor az egyéb algacsoportok (zöldalgák, ostoros algák, nem nitrogénkötő kékalgák) veszik ki nagyobb mértékben részüket a biomasszából. A Balatonban a kékalgák csak a nyár végi időszakban szaporodnak el, de akkor az összes alga jelentős részét ők teszik ki. A kékalgák a tó nyugati részei felé egyre növekvő mennyiségben vannak jelen. **A Siófoki medence nagyobb kiterjedésű és mélyebb víztömegében nem jellemző a kékalgák elszaporodása.**



## A Balaton vízgyűjtő területe



A Balaton vízgyűjtő területe 5 765 km<sup>2</sup>.

A Balaton részvízgyűjtő domborzata viszonylag egyöntetű, területének jelentős része dombvidék a Balaton medencéjének kivételével. Legmagasabb pontja a Badacsony.

A Balaton vízgyűjtő területén húzódik a Balaton-felvidéki Nemzeti Park, valamint az Őrségi Nemzeti Park kisebbik része, és néhány nagy kiterjedésű Tájvédelmi Körzet is (pl. a Boronka-melléki TT). A Zala folyó mente és Balaton területe a Natura 2000 hálózat része. A Kis-Balaton ezen kívül szerepel a Nemzetközi Vadvizek jegyzékén (Ramsari terület).

A terület az átlagnál nagyobb geotermikus gradiens következtében igen gazdag hévizekben. A Balaton fő táplálója a nyugati oldalon beömlő Zala, a fölös vizeket a Sió vezeti le a Dunába. A Balaton vízszintjét mesterségesen szabályozzák. A Balaton partvonalának hossza 235,6 km, ebből természetes part 128,1 km, partvédművel bevédett 107,5 km. Az egy szinten tartott vízszint csak a fürdőzési igényeknek megfelelő, ezzel szemben a tó élővilága egy, a természet évszakos változásaihoz igazodó, változó vízszintet igényelne. A szabályozás a Siófoki leeresztő zsilippel történik.

Vízgyűjtő-kerület azonosítója: HU1000

Vízgyűjtő-kerület neve: DANUBE

Részvízgyűjtő-kerület azonosítója: HUAEP178

Részvízgyűjtő-kerület neve: Balaton

A víztest azonosítója: AIH049

A víztest neve: Balaton

Nemzeti víz-azonosító: -

Nemzeti víz-megnevezés: -

Víztypus kategória: állóvíz